



REGISTRO N° 1525-23 MFD

CURSO DE MAPEADO FORENSE DE ESCENA DE CRÍMENES Y ACCIDENTES DE TRÁNSITO CON DRONES



Por la presente, el **Centro de Entrenamiento en Investigación y Reconstrucción de Accidentes de Tránsito CE-IRAT** CERTIFICA, que el

Agrim. Pablo Daniel Garcia

D.N.I. N° 20.291.942 (Argentina) ha finalizado y APROBADO el **CURSO DE MAPEADO FORENSE DE ESCENA DE CRÍMENES Y ACCIDENTES DE TRÁNSITO CON DRONES** con una carga horaria de 80 horas cátedras. Fecha de Inicio: 25 de Julio de 2023. Fecha de Finalización: 25 de Agosto de 2023. Se extiende el presente CERTIFICADO, a los 25 días del mes de Agosto de 2023, en la Ciudad de Resistencia, Provincia del Chaco-ARGENTINA, a los efectos de ser presentado ante las autoridades que así lo requieran.

Lic. Gustavo A. Enciso
Director de CE-IRAT

Acc. Gisela Insaurralde
Presidente A.P.I.A.T.

Lic. Guido Alejandro Copetti
Jefe de Trabajos Prácticos - CE IRAT

DOCTOS
Consultora
Inteligencia para la seguridad vial
y reconstrucción de accidentes

UAN
UNIVERSIDAD
ANTONIO NARIÑO

APIAT
ASOCIACIÓN PERITOS EN INVESTIGACIÓN DE ACCIDENTES DE TRÁNSITO



RACTT
RECONSTRUCTOR ANALÍTICO DE COLISIONES DE TRÁNSITO TERRESTRE



Campus Virtual

CURSO DE MAPEADO FORENSE DE ESCENA DE CRÍMENES Y ACCIDENTES DE TRÁNSITO CON DRONES

CONTENIDOS Y CARGA HORARIA

REGISTRO N° 1525-23 MFD

Carga Horaria: 80 horas cátedra

MODALIDAD: a distancia

Fecha de Inicio: 25 de Julio de 2023. Fecha de Finalización: 25 de Agosto de 2023.

DETALLE DE LOS CONTENIDOS DEL CURSO 2023.

MÓDULO 1:

UNIDAD 1: Introducción a Drones para mapeo y fotogrametría:

¿Qué es un Drone? Tipos de Drone. Tabla de Peter van Blyenburgh. Tipos de Vuelo. Condiciones de trabajo. Fotogrametría Concepto, principios tipos.

UNIDAD 2: Aspectos técnicos y componentes de Drones:

Marco y chasis. Motores. **Electronic speed controls**. Sensores. Placa controladora. Radio receptor. Helices. Clasificación de los drones.

UNIDAD 3: Planificación de la misión de vuelo con Pix 4D Capture:

Pantalla de Inicio. Selección del tipo de Drone. Tipo de misión. Programación de la misión. Vistas.

MÓDULO 2:

UNIDAD 1: Reglamento Provisional para los VANT:

Ámbito de Aplicación. Clasificación. Requisitos del Operador. Operaciones. Basamento. Comunicaciones. Responsabilidad. Registro. Infracciones. Formularios.

UNIDAD 2: Registro de un Drone, Autorización de Operación

MÓDULO 3:

UNIDAD 1: Introducción a la fotogrametría y agrimensura:

Concepto de Fotogrametría. Tipos. Principios. Estereoscopia. Calibración. Productos Finales.

UNIDAD 2: GNSS y Sistema de Operaciones:

GPS Fundamentos. GLONASS. GALILEO. BEIDOU. RTK. PPK. Sistema de coordenadas. Tipos de Coordenadas. Sistemas de Proyecciones de Coordenadas

UNIDAD 3: Introducción a los sistemas de Información Geográfica. Datos Vectoriales. Datos RASTER

MÓDULO 4:

UNIDAD 1: Introducción sobre cámaras multiespectrales y térmicas:

Ondas. Bandas espectrales. Reflectancia. Termales. Multiespectrales. Hiper espectrales

MÓDULO 5

UNIDAD 1: Meteorología:

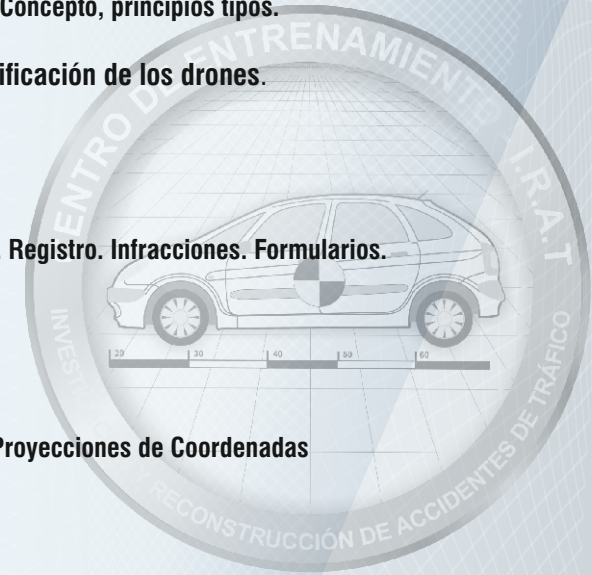
Resumen Histórico. Factores Influyentes. Ciclo del Agua. Meteorología y climatología.

UNIDAD 2: Aerodinámica:

La fuerza de Gravedad. ¿Por qué vuela un avión? Alas-Perfil Alar. Helicópteros. Como vuela un multirrotor. Crosswind.


UNIDAD 3: Introducción a las operaciones aéreas:

Normativa General. Convenio OACI. Información aeronáutica. División del espacio aéreo. Registros.

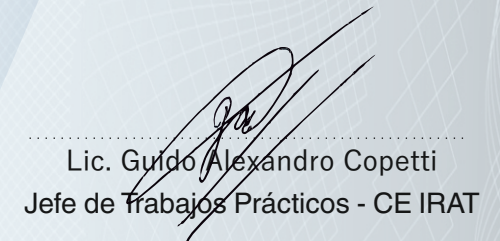




Lic. Gustavo A. Enciso
Director de CE-IRAT



Acc. Gisela Insaurralde
Presidente A.P.I.A.T.



Lic. Guido Alejandro Copetti
Jefe de Trabajos Prácticos - CE IRAT